



Til Lokalrådets medlemmer, suppleant, seniorsuppleant og observatør

Referat af: møde i Resenbro Lokalråd februar 2021.
Dato & tid: 4. februar kl. 19.00-20.50
Sted: Virtuelt –Microsoft Teams
Afbud Birgitte og Rune

Dagsorden: Ordstyrer Knud

1. Eventuelle borgerhenvendelser.

Knud har fået en henvendelse ang. manglende lys på Cykelstien / Gjernbanestien, han bringer det videre til kommunen. Vi snakkede også om et tilbagevendende problem med manglende snerydning på banestien. Vi er lidt i tvivl, om der faktisk er skilte omkring, at der ikke ryddes sne. Vi følger op på det ved næste møde.

2. Projekter vi vil i gang med/videre med/tage initiativ til

- Naturområde i Linå.

Status og hvordan kommer vi videre?

Jette har rykket kommunen (John Kudsk) for svar på, hvilket areal hundeforeningen har lejet. Vi afventer svar fra kommunen før vi gør mere.

- Resenbro OutDoor

Status og hvordan kommer vi videre?

Workshop der skulle være afholdt den 3/2-21 blev aflyst pga. afbud fra flere deltagere. Der afholdes møde i egen gruppe på torsdag. Det er vigtigt at få så mange samarbejdspartner med. Udkast til hvad vi vil arbejde videre med skal være klar til møde med kommunen den 8. marts.

Seneste fra Camilla:

Efter et møde med input fra i borgerne, som har vist interesse for projektet, er vi kommet frem til den analyse (**se bilag**), som vi sammen med Innovation Silkeborg skal arbejde med den 3. feb.

Siden også 24. feb. hvor Camilla, Rune + øvrige projektgruppe medlemmer deltager, Camilla sender evt. invitation videre, hvis det giver mening. Den 8. marts skal vores oplæg afleveres til outdoor-udvalget, hvorefter det besluttes hvordan pengene skal fordeles.

Trafik – kan vi få kompetente folk til Resenbro og kigge på cykleoverføringen ved Dybdalen og hastighedsdæmpninger i Resenbro?

Rune har måske et bud. *Afbud fra Rune, så punktet venter til næste møde*

3. Velkomst-foldere – hvad bør være med

Hvordan kommer vi videre?

Der mangler input til Resenbro.

Camilla har efterlyst ideer på Facebook. Ideerne tages med i overvejelse til folderen.

Camilla følger op på spørgsmål i forhold til hvordan/hvorfor ingen har fået folderen indtil nu. Den er ikke udkommet og ikke færdigredigeret. **Vedlagt sidste to sider i referatet.**

4. Høringssvar kommuneplan

Ansøgning om solcelleanlæg mellem Møllerup og Laven

- Noget nyt?

Det er på den grund hvor der også er vindmøller. Det meste af projektet er i Skanderborg kommune. Ejeren vil gerne udnytte ledningsnettet og opsætte solceller. Det drejer sig om et privat projekt.

Fredning af området vest for golfbanen mm.

- Skal der følges op på fredning af området vest for golfbanen?

- Knud skrev til Flemming Christensen omkring hastighed, sikker skolevej og fredning – indtil videre ikke noget svar – **se bilag**

Nyt fra kommunen – se bilag

5. Ny placering af "Monument for Bevægelse"

Silkeborg kommune har igangsat en offentlig afstemning for at beslutte den nye placering af "Monument for Bevægelse". *Vi som lokalråd ønsker ikke at komme med en placering, men opfordrer alle borgere til at deltage i afstemningen.*

<https://silkeborg.dk/Borger/Kultur-fritid-og-frivillige/Kunst-og-kultur/Placer-skulpturen>

6. Status på arbejdet med forskønnelse – Resenbro

Hvordan kommer vi videre?

Kontakt til firmaer med speciale i ude-udstyr?

Knud har skrevet til Elsa om økonomi og også sendt oplæg om evt. petanque-bane til hende, ikke afklaret endnu.

7. Status på hjemmesiden

Skal vi arbejde på opdatere siderne ud over Linå?

Evt. lidt mere materiale fra Møllerup og Hårup, der sker åbenbart snart nyt i Møllerup. Input modtages gerne.

8. Bordet rundt

Camilla har henvendt sig til kommunen ang. skovstykket mellem Skærbækvej og Dybdalsvej, Resenbro. Grøfterne til overfladevand er gravet ud og i den forbindelse er afsavet træ smidt i skovstykket. Camilla har henvendt sig og spurgt til, om der bliver ryddet op på stykket, og hvordan beboerne på vejen skal forholde sig i forhold til selv at rydde op. Afventer svar fra kommunen.

Det var med lidt bekymring at Jette så, at der blev sat 3 huse til salg i midten af Linå, men det ser ud til, at der allerede er en købsaftale under udarbejdelse.

9. Hvervekampagne til lokalrådet, der er snart valg.

Evt. borgermøde i efteråret.

10. Årshjul –

Ideer til planen se bilag. Alle må gerne skrive punkter på og sende det til Knud

11. Forslag til dagsorden og dato for næste møde.

Næste møde den 4. marts. Knud sørger for link til virtuelt møde

12. Eventuelt

Referent: Mette Degn

Bilag pkt. 2:

Naturstien/cykelsti	
Styrker <ul style="list-style-type: none">• Del af supercykelstier, Silkeborg kommune vil gerne indtænke banestien i en større helhed også for lokale brugere, øge herlighedsværdien for lokale• Stien er en naturlig transportåre• Langs cykelstien ligger både børnehaven, plejehjem og Solbo som får gavn af aktiviteterne• cykelstien er synlig og det er muligt at skilte til de forskellige steder INDE i skoven.	Svagheder <ul style="list-style-type: none">• Opsætning af aktiviteter kræver vedligeholdelse. Hvem har ansvaret?• Etablerer vi tiltag for tæt på stien, kan det blive farligt for brugere og cyklister.
Muligheder <ul style="list-style-type: none">• Infostander med intro til naturen• Træk tiltag ind i områderne, i sikker afstand af stien• Brug det naturlige, væltede træer, grøfter, store sten osv.• Lad fantasien hos børn/ung-voksne komme• Balancebom ved børnehaven• Mini "cykelværksted" skruenøgler, pumpe osv.	Trusler <ul style="list-style-type: none">• Cykelstien skal udvides, så der er mere plads på stien. Hvordan er omfanget af supercykelstien? Vi skal sikre, at vi ikke får etableret noget som fjernes igen.• Ved etablering af shelter kan skov og shelters udsættes for vandalisme, fester osv.

Ønsker

Borde bænke sæt.

Shelter

Saltning/snerydning/fejning

Integrerede lege/bevægelses oplevelser for børn/unge

Etablering af naturoplevelser- skiltning/plancher af hvad der vokser og gror her!

Der hvor det kan lade sig gøre i forbindelse med kommunale institutioner, giver det god mening at etablere flere tiltag, så der er nogen der har ansvaret for den.

Naturvejlederforløb	
<p>Styrker</p> <ul style="list-style-type: none"> • Lokalt kendskab for hele lokalområdet. • Kan placere fx borde/bænkesæt, så der er et sted/noget at samles om • Ved at "uddanne" unge og familier til at passe på vores natur sikre vi, at vores natur bevares bedre. 	<p>Svagheder</p> <ul style="list-style-type: none"> • Der er forløb, de koster noget • Vedligeholdelsen af området kan være en udfordring.
<p>Muligheder</p> <ul style="list-style-type: none"> • Grøn institution (Friluftsrådet)- Aktivitet udbudt af friluftsrådet, giver en skole et "grønt flag". Det er en mulighed, der skal undersøges. • Natur og sundhedsforløb hos Aqua • Ring til Henrik-Gødvadskolen, de har "flaget". • Lokale kan tage familie/venner/børn med ud til en lokalitet, hvor der i det fri er en QR -kode, der kan fortælle noget, som elever/børn kan supplere. • 5.klassesvenner kan videregive deres viden til deres 0.klasseven (videndeling og ejerskab). • Etablering af bål sted, shelters, bord og bænke skal placeres strategisk i forhold til eks. Naturvejledningsforløb. • Oplevelser i form af oplysninger om naturen. Afmærket ruter. • Ejerskab fra lokalbefolkningen til lokalområdet 	<p>Trusler</p> <ul style="list-style-type: none"> • Hvem benytter faciliteterne til hvad? Eks. Shelters der benyttes til fester er ikke ønsket. • Det vi etablerer kan ikke "spoles baglæns".

Ønsker

Shelters skal være i et format, der kan styres
 Kort skal være mere tilgængelige for lokale
 Markeringer af ruter

App	
Styrker <ul style="list-style-type: none"> • Samtænke den viden der er tilgængelig (forhistoriske, historiske og nutidige minder) • Samlingssteder er markeret, "styring" af trafikken i naturen 	Svagheder <ul style="list-style-type: none"> • Man skal have en mobil, der kan benytte QR-koder/App • Omkostningstungt at udvikle app • Hvor omfangsrig skal appen være (hvem og hvor mange skal inddrages)
Muligheder <ul style="list-style-type: none"> • Vidensdeling, Hvad kan vi se, der hvor vi er? • Hvorfor ser naturen ud som den gør. • Familie-Version, voksen-version, natur-version, bevægelses-version • Podcast på markeret rute • Naturvejledning online, virtuel historie på fx tre ruter. • Markering af ruter • Benytte den eksisterende viden • Opfordre borgere til at "melde deres bedste ruter ind" • Skoven mellem stidalen og Dybdalen er fredet og har flere historiske muligheder eks. Højen og adelsvejen. 	Trusler <ul style="list-style-type: none"> • Der bliver meget trafik på ruterne • Er naturen naturlig mere, når der skal forbud på områderne qua tiltrækningen af turister

Ønsker

Styring af turister, gæster

Fastpost-ruter, kan søges vi friluftsrådet

"Dannelse" uddannelse af- og i måden vi er i naturen på

Lokalrådet skal invitere borgere til, hvordan vi færdes i naturen.

Skal kunne favne alle (også kørestolsbrugere) - evt. samkøres med de andre lokalråd

(En såkaldt SWOT-model eller på dansk SSMT-model efter punkterne i modellen)

Bilag pkt. 4:

Fra: Knud Nissen

Sendt: 11. januar 2021 16:54

Til: Flemming Frøsig Christensen

Emne: Trafikforhold i Resenbro/Dybdalen

Hej.

På vores møde i lokalrådet i torsdags (på Microsoft Teams) talte vi igen om trafikforholdene ved Dybdalen. Et medlem af lokalrådet bor lige i nærheden og oplever dagligt biler/køretøjer med alt for høj hastighed, specielt ned ad bakken ad Dybdalen ned mod Resenbro og rundkørslen.

Undervejs er der cyklister, der krydser via cykelstien / Gjernstien fra f.eks. Sensommervej og tilknyttede veje. Også børn der er på vej til og fra skole/idræt i Resenbrohallen (dog ikke lige nu).

På sigt har kommunen også planer om at en supercyklesti også skal krydse dér.

Vi skriver til dig i håb om, at du kan oplyse, hvordan det ser ud med kommunens planer.

Du blev også spurgt om problemstillingen på borgermøder om kommuneplaner i Linå.

Jeg vedlægger seneste hastighedsmåling, det tydeligt viser hastigheden.

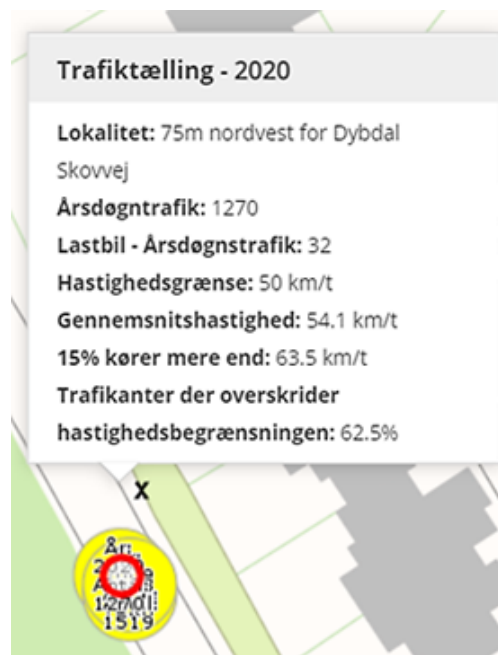
Og svaret:

Flemming Frøsig Christensen 12. jan. 2021 14.00

til Teknik-Team, mig

Hej Trafik

Vil I se på nedenstående og sende et svar til Knud.



Nyt fra Silkeborg Kommune januar 2021

Flere boliger i Mollerup på vej: Forslag til lokalplan bliver ændret

Plan- og Vejudvalget satte i marts 2020 gang i arbejdet med at lave et forslag til en lokalplan for en tidligere gård i Mollerup. Ejendommen skulle i stedet bruges til ca. 23 boliger.

Nu har ejeren ændret planer og vil gerne bygge op til 33 boliger. Ejeren ønsker at bygge tre boliger i det eksisterende hovedhus, syv boliger i den vestlige længe, 20 boliger på ca. 112 m² og 3 boliger på ca. 127 m² i dobbelthuse.

Byggeriet skal opføres i tegl i jordfarver, røde tegltage, hvide vinduer og zink tagrender. Plan- og Vejudvalget har godkendt, at forslaget til lokalplanen ændres og laves efter de 33 boliger. (Plan- og Vejudvalget, 04.01.2021, punkt 9)



Nyt boligområde i Mollerup – bebyggelsesplan udarbejdet af Laban



Ny bebyggelse og det nye gadekær set fra Mollerup Bygade



Forældre er tilfredse med Resenbro Skole

Danmarks Statistik har fra marts til juni 2020 lavet en landsdækkende tilfredshedsundersøgelse af skoler og SFO'er i Danmark.

59 forældre fra Resenbro Skole har deltaget, og på en skala fra 0 til 5 har forældrene en samlet tilfredshed med Resenbro Skole på 4,42. Den samlede tilfredshed med skolerne i Silkeborg Kommune er på 4,04. Landsgennemsnittet er på 3,97.

For SFO er den samlede tilfredshed for Resenbro SFO på 4,43 (39 forældre har svaret).

Gennemsnittet for kommunen er 4,03 og for landet er det 4,01. Børne- og Ungeudvalget har taget undersøgelsen til efterretning.

(Børne- og Ungeudvalget, 04.01.2021, punkt 7)

Tidsplan for skolebyggerier skal være klar slut februar

Der er pres på kapaciteten i folkeskolerne især i Resenbro, Balle, Buskelund, Funder, Gødvad/Eriksborg/Grauballe og Sejs-Svejbæk.

Derfor har Børne- og Ungeudvalget bedt Silkeborg Kommunes administration om at lave en plan, der kvartalsvis viser, skolemoderniseringer, -udvidelser og nybyggeri.

Planen skal blandt andet vise, hvor der evt. mangler penge, hvornår det forventes byggerier bliver sat i gang og hvornår de kan tages i brug. Planen skal laves inden udgangen af februar 2021.

Der er sat penge af til at øge tempoet for skoleudvidelser og -byggerier.

(Børne- og Ungeudvalget, 04.01.2021, punkt 2)

Linå Forsamlingshus får tilskud til renovering

Linå Forsamlingshus har fået 12.500 kr. i tilskud til at vedligeholde gulvene i forsamlingshuset.

Det er Kultur-, Fritids- og Idrætsudvalget, som har godkendt ansøgningen fra forsamlingshuset til tilskud fra puljen til vedligeholdelse af forsamlingshuse.

(Kultur-, Fritids- og Idrætsudvalget, 04.01.2021, punkt 6)

Dalene ved Resenbro er blevet fredet

Miljø- og Fødevarerklagenævnet har 2. december 2020 truffet afgørelse om at gennemføre fredning af Dalene ved Resenbro.

Det sker for at sikre og forbedre de landskabelige værdier i området og sikre, at området fremtræder som et overvejende skovdækket landskab afbrudt af golfbane, dyrkede marker, hede, overdrev og søer.

Plan- og Vejudvalget er blevet orienteret om fredningen.

(Plan- og Vejudvalget, 04.01.2021, punkt 20)

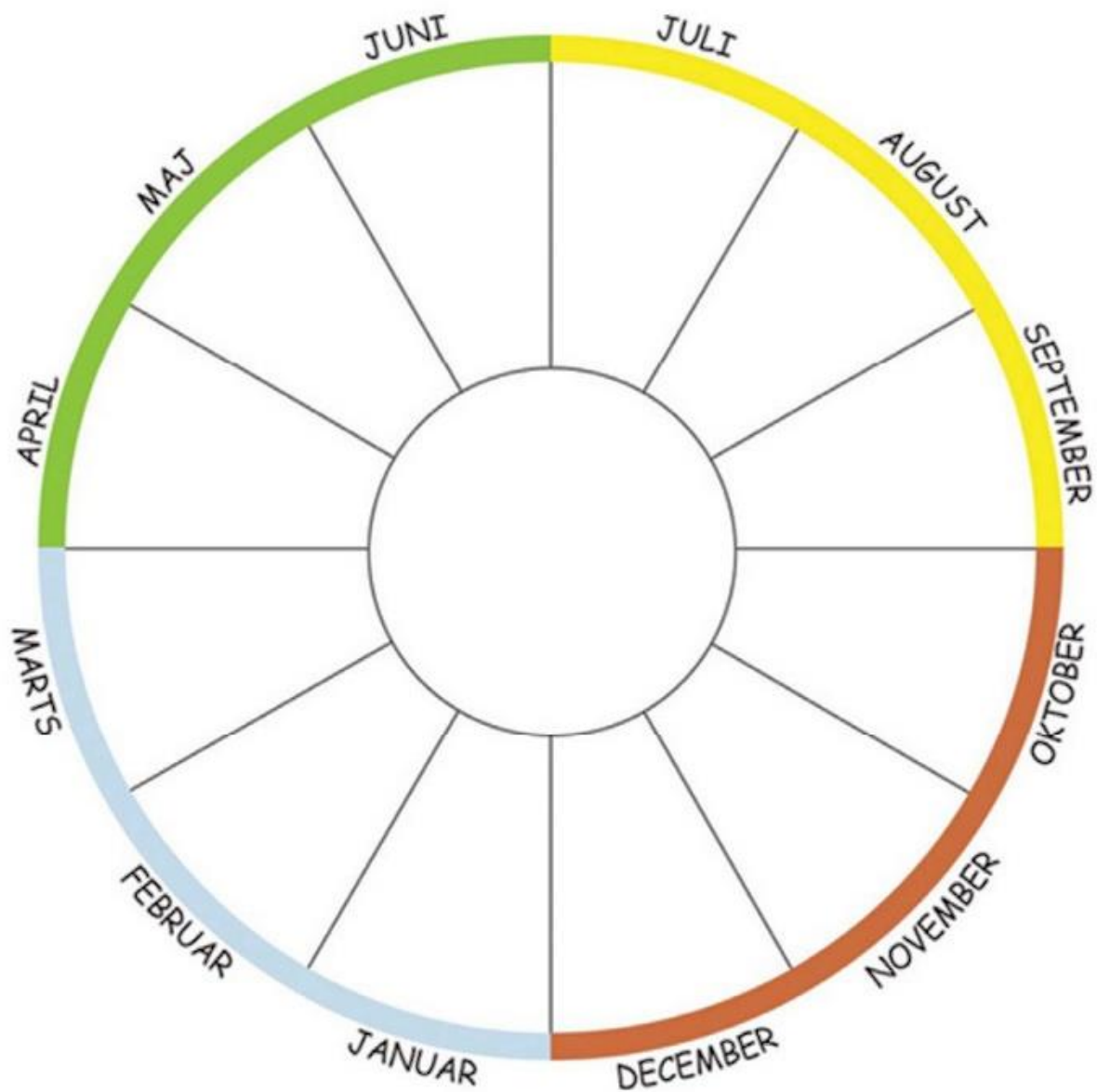
Se bilaget på sidste side her i og for meget bedre udgave, se side 62 på

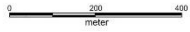
<https://www2.blst.dk/nfr/08189.00.pdf>

[Find tidligere politiske beslutninger for Resenbro, Linå og Hårup her.](#)

Bilag pkt. 10:

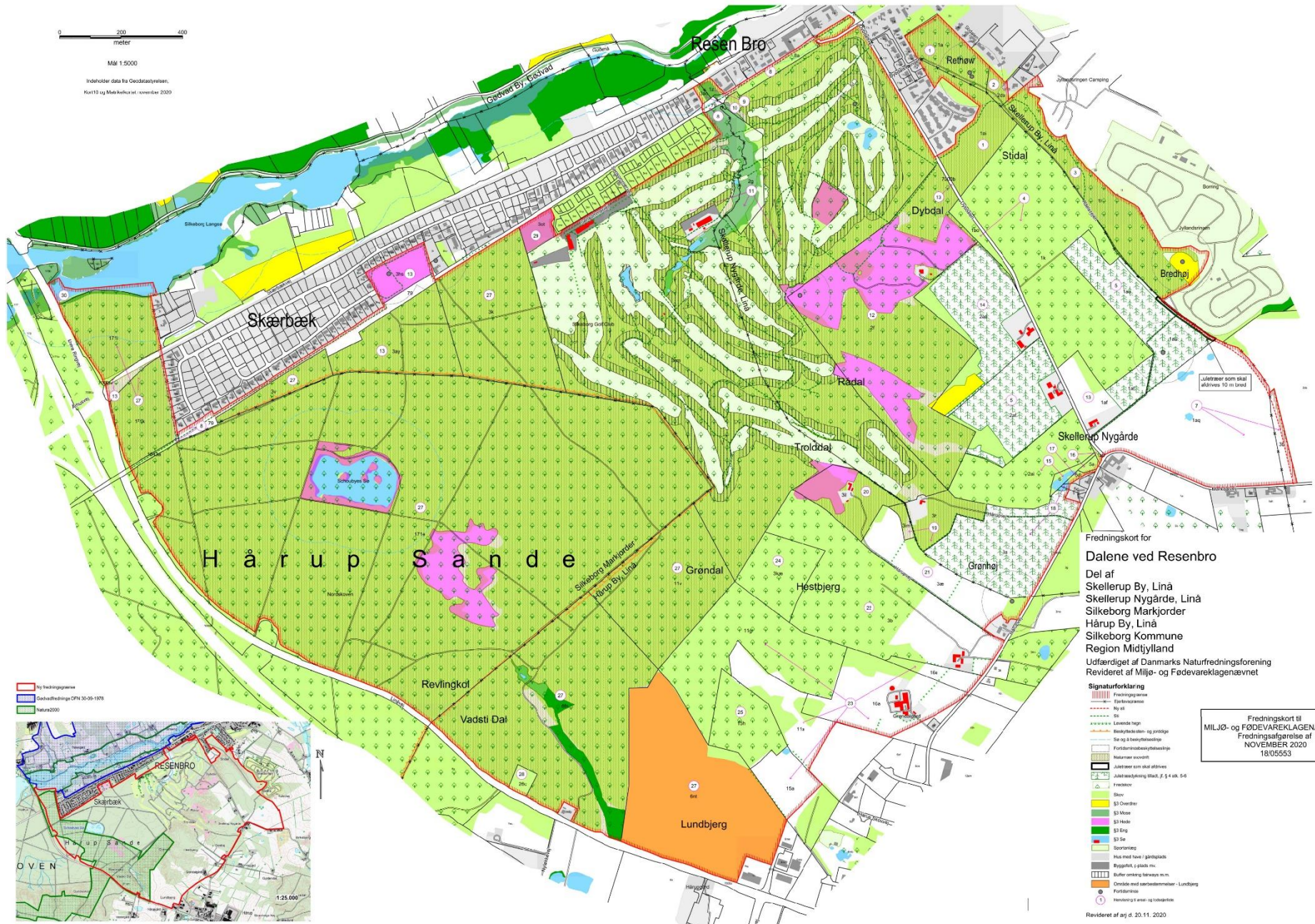
Årets gang
i Lokalrådet



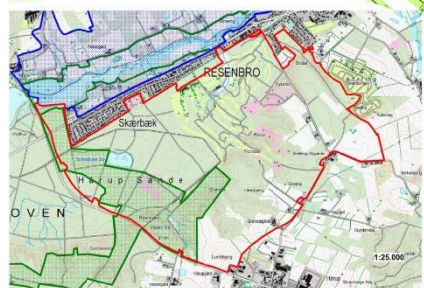


Målt 1:5000

Indeholder data fra GeoDanmarkstjenesten.
Kort 113 og Matrikkelkort i november 2020



- Ny fredeingsgrænse
- Datohæftede OPN 30-05-1978
- Natura2000

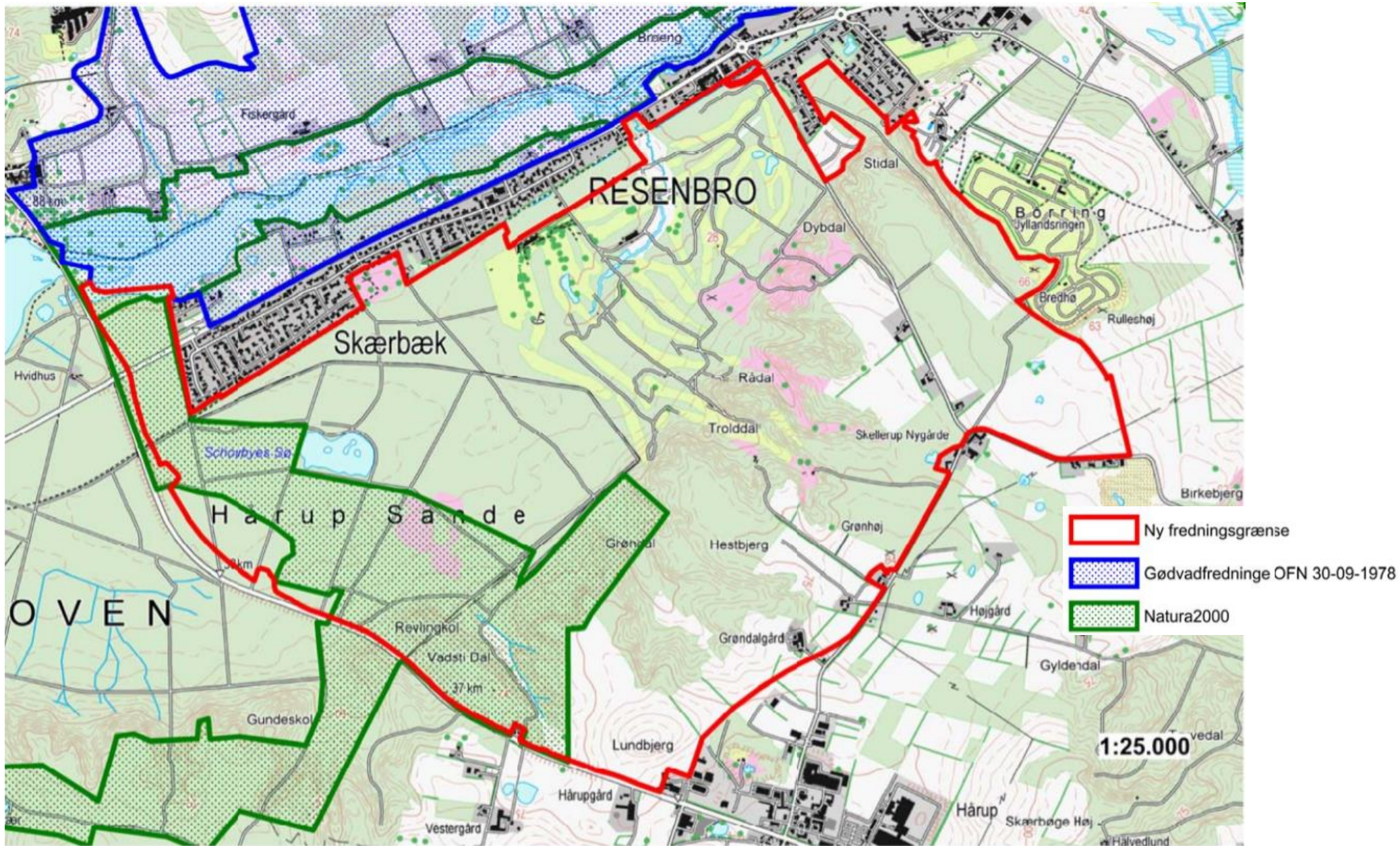


Fredningskort for
Dalene ved Resenbro
 Del af
 Skællerup By, Linå
 Skællerup Nygårde, Linå
 Silkeborg Markjorder
 Hårup By, Linå
 Silkeborg Kommune
 Region Midtjylland
 Udfærdiget af Danmarks Naturfredningsforening
 Revideret af Miljø- og Fødevarerklagenævnet

- Signaturforklaring**
- Fredningsgrænse
 - Datohæftede OPN
 - Natura2000
 - Ny st
 - St
 - Lærte hede
 - Beskyttede og præglede
 - Sk og å beskyttede
 - Fortidsminder og naturgenopretning
 - Natursområder
 - Uletræer som skal afbives
 - Uletræer (skat. f. 5-6 uk. 5-6)
 - Freløse
 - Skov
 - Sk Chærbu
 - Sk Mose
 - Sk Hede
 - Sk Eng
 - Sk Sø
 - Sportsbaner
 - Hus med have / gårdplads
 - Byggetak, p. plads mv.
 - Område med særbeskyttelse - Lundbjerg
 - Fortidsminder
 - Hverberg i areal- og toberede

Fredningskort til
 MILJØ- og FØDEVAREKLAGENÆVNETS
 Fredningsgrøtse af
 NOVEMBER 2020
 18/05553

Revideret af aej d. 20.11. 2020





Rødegård plejehjem

Hvad kan Resenbro tilbyde:

Kort og let adgang til motorvejen Aarhus-Silkeborg-Herning

Kommunal skole til og med 6.klasse

Buslinier med forbindelser i Østjylland og Silkeborg

Børnehave og dagpleje

Børnecenter Solbo

Plejehjemmet Rødegård

Dagligvareindkøb

Adelsvejen med galgehøjen Rethøw

Gode gå- og løbeture i naturen

Trækstien

Gudenåen

Lystfiskeri i åen og put and take

Og naturen lige uden for døren

Kære tilflytter



Velkommen til Resenbro

Byen tæt på naturen og med en masse muligheder

Velkommen til Resenbro





Resenbro skole

Hvad er Resenbro?

Lidt forhistorie -

Som by er Resenbro en ung by. Helt konkret kan man sige, at byens start er fra 1908, hvor jernbanen mellem Silkeborg og Langå blev etableret med en station i Resenbro. På det tidspunkt var der blot en station, en kro, et enkelt byhus og en brugsforening. Brugsen og stationen kom samtidigt. Resten var mindre landbrugsejendomme. Broen over Gudenåen eksisterede og havde gjort det i århundreder. Fra gammel tid var broen det sted, hvor adelsvejen fra Skanderborg til Viborg passerede åen. Kro og bro hørte sammen ligesom der var en givtig ålegård ved broen.

Jernbanen kom til at ligge ved Resenbro nærmest ved en tilfældighed. Da den skulle anlægges, blev sognerådet i Linå spurgt af DSB, hvor man helst ville have strækningen gennem sognet. Sognerådet ønskede den så langt væk fra Linå som muligt, for som man sagde: "Vi vil ikke have den i nærheden af gårde, og hvor der ellers bor mennesker. Lokomotivets pusten jawer jo bare køerne væk og forstyrrer os i vor middagsøvn". Og derfor kom den til at ligge ved Resenbro, hvor der ikke boede mange mennesker. Men tilstedeværelsen af en togforbindelse fik netop folk til at flytte til. Og på kort tid voksede en mindre by frem med huse på Skærbækvej og Møllegårdsvej.

Også før jernbanen blev anlagt var der transportforbindelse til Silkeborg fra Resenbro. Der var en dagvognsforbindelse på ruten Sorring - Voel - Resenbro og Silkeborg. Dagvognen transporterede både mennesker også smågrise i kasse, som kuskens sad på under kørslen og varer. Man kunne også have forskellige bud med. Kuskens havde kaffebønner med til købmandene. Dyrlægen og lægen skulle også have dunke med benzol, da hverken Resenbro, Voel eller Sorring havde benzintank.

Resenbro - by med natur og muligheder.

Indkøbsmulighed, skole, børnehave, dagpleje, plejehjem, pizzeria, grill, frisører, gallerier

Sport

Se nogle her nedenfor.

Hvad sker der:

Registrerede aktiviteter i byen:

(læs om aktiviteterne på hjemmesiderne)

- Resenbrohuset - www.resenbrohuset.dk/
- Resenbro Put & Take - www.resenbro-putandtake.dk/
- Resenbro golf - <https://srgolf.dk/banerne/silkeborg/>
- Jyllandsringen - <https://fdmjyllandsringen.dk/>
- Resenbro Lokalråd - www.resenbro.com
- Plejecentret Rødegård - [Rødegård](#)
- Resenbro skole - <https://resenbro.aula.dk/>
- Resenbro Børnehus - [Resenbro Børnehus](#)
- Idrætsforeningen - www.ruif.dk/forside/
- Trækstien - [Trækstien 1](#)

Desuden er der oprettet Facebook grupperne:

- Resenbro Nyt
- Resenbro Lokalråd
- Resenbro idræt

hvor aktuelle begivenheder / aktiviteter løbende slås op

Private initiativer:

Skal redigeres: Der er en masse smågrupper, der på privat initiativ samles til bl.a.:

Ingen behøver være ensom - alle kan være med i et eller andet.

Kontakt os

Har du spørgsmål til noget af ovenstående, så kontakt en af de personer, der er anført på den aktuelle hjemmeside, som spørgsmålet hører under.

En opdateret udgave af denne folder kan hentes på Resenbro Lokalråds hjemmeside www.resenbro.com



Trækstien